

Planalternativ 2 - forslag til endring






Tegnforklaring

Reguleringsplan PBL 2008


§12-5. Nr. 1 - Bebyggelse og anlegg

-  Boligbebyggelse
-  Offentlig eller privat tjenesteyting
-  Kombinert bebyggelse og anleggsformål
-  Bolig/tjenesteyting
-  Angitt bebyggelse og anleggsformål kombinert med andre angitte hovedformål

§12-5. Nr. 2 - Samferdselsanlegg og teknisk infrastruktur

-  Kjørveg
-  Gang-/sykkelveg
-  Gangveg/gangareal
-  Annen veggrunn - tekniske anlegg
-  Annen veggrunn - grøntareal

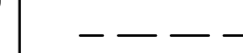

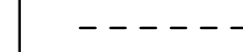
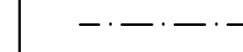
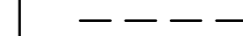
§12-6 - Hensynssoner

-  Frisikt

§12-7 - Bestemmelsesområder


-  utforming

Linjesymbol

-  RpGrense
-  RpFormålGrense
-  RpBestemmelseGrense
-  RpSikringGrense
-  Byggegrense

Kartopplysninger

Kilde for basiskart: FK
 Dato for basiskart: 20.06.2014
 Koordinatsystem: UTM sone 32 basert på EUREF89/WGS84
 Høydegrunnlag: NN1954

Ekvidistanse 1 m
 Kartmålestokk: 1:500 m i A2





Detaljregulering
"Docen-Kvartalet", Tenesteyting/Bustad
Med tilhørende reguleringsbestemmelser

Flora kommune

Arealplan-ID:
20140101

 Forslagstiller:
Flora kommune, Bygg og Eigeedom

SAKSBEHANDLING ETTER PLAN- OG BYGNINGSLOVEN

	SAKS-NR.	DATO	SIGN.
Dato	Revisjon		
Dato	Revisjon		
Dato	30.01.2015	Revisjon	HED
Kommunestyret sitt vedtak			
Ny 2. gangs behandling			
Offentlig ettersyn fratil			
2. gangs behandling			
Offentlig ettersyn fra.....til			
1. gangs behandling			
Kunngjøring av oppstart av planarbeid			
Oppstartsmøte.....			
PLANEN ER UTARBEIDET AV: 			
		TEGNNR.	DATO
		2014071-01	03.09.2014
		SIGN.	JS

Det bekreftes at planen er i samsvar med kommunestyrets vedtak av

Dato _____ Plansej _____